

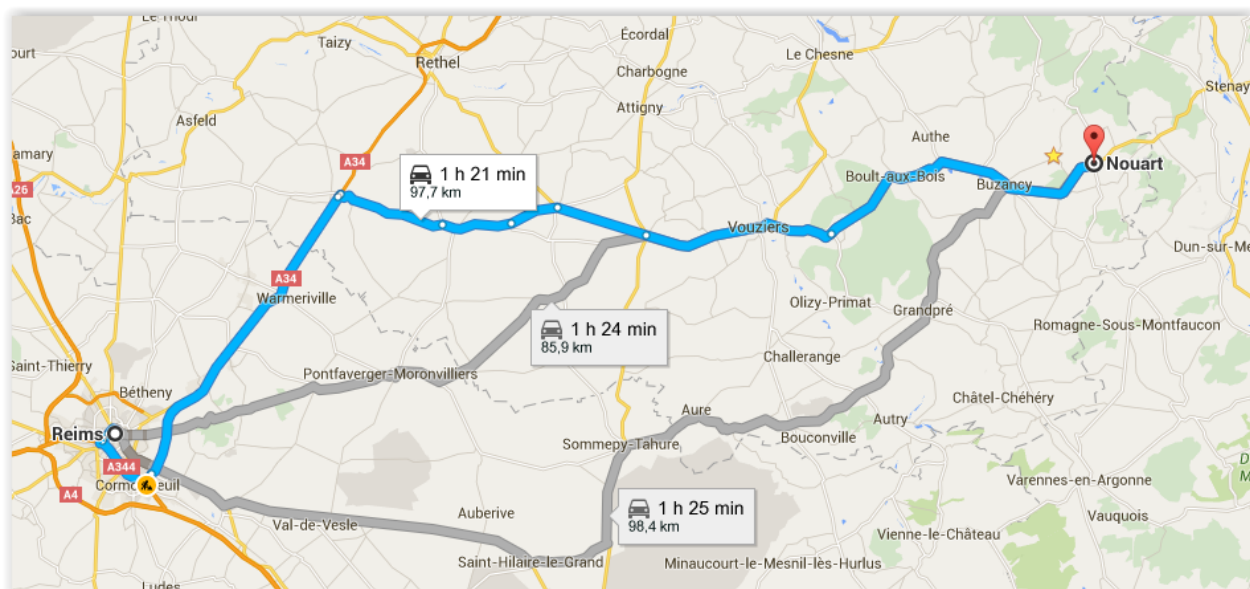
Nous habitons à Fossé à 4 km du gîte, merci de nous appeler un peu avant votre arrivée. Le gîte est sur le territoire de Nouart à l'écart du village,

## 1) PLAN D'ACCES EN PASSANT PAR REIMS

Lorsque vous avez traversé Reims, logiquement vous vous retrouvez sur la A34, suivre toujours Charleville Mézières et après une quinzaine de km vous arrivez dans le département des Ardennes, un peu plus loin, vous verrez la pancarte Vouziers



C'est la direction qu'il faut prendre, c'est-à-dire la sortie 21 Bergnicourt, le Chatelet sur Retourne et à partir de ce moment c'est pratiquement toujours tout droit direction Juniville, Pauvres, Mazagran, Vouziers, à la sortie de Vouziers, tout droit direction Luxembourg vous passez dans les villages de la Croix aux Bois, Boul aux Bois, Germont, Bar les Buzancy, Buzancy et vous prenez la direction de Nouart

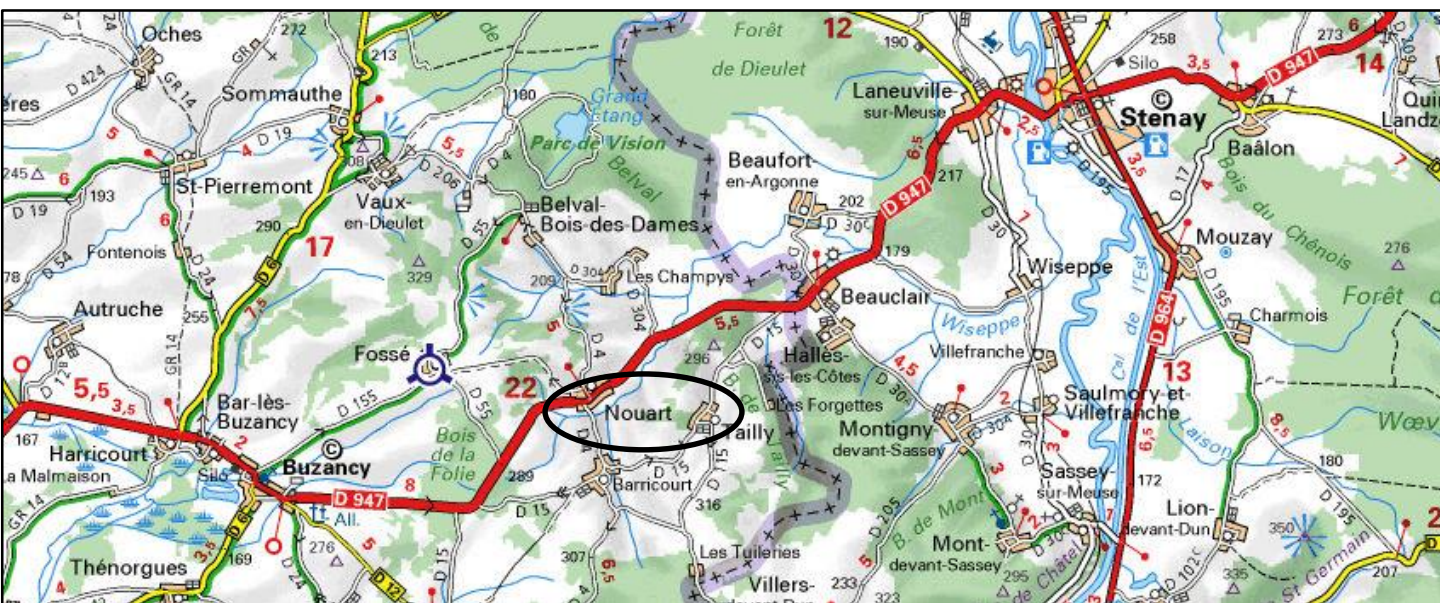


Pour se rendre au Petit Nay, il faut traverser Nouart, le gîte est à l'écart environ 900 m après la sortie du village



Vue en arrivant de la direction de Buzancy

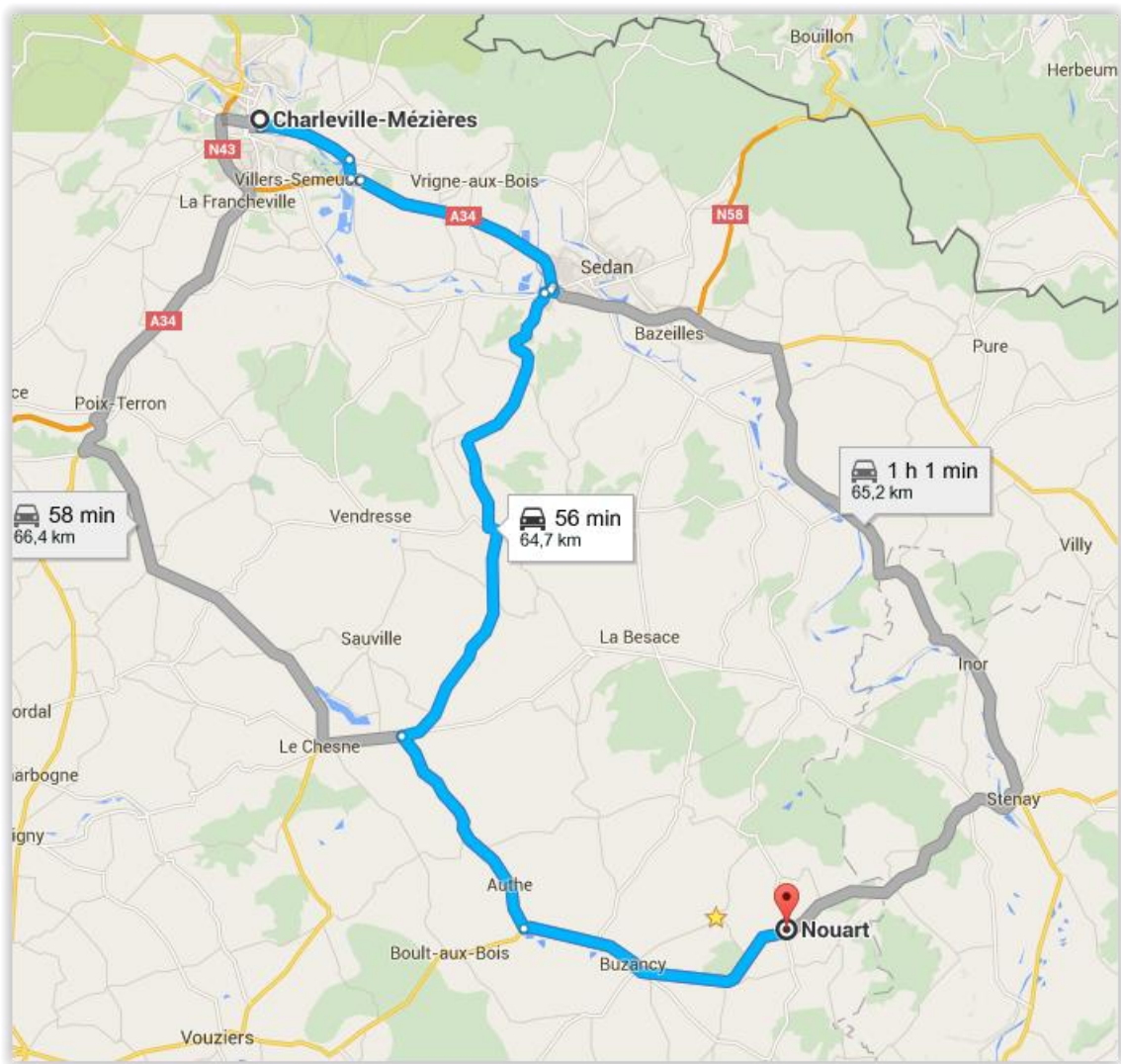
## 2) Plan d'accès en passant par STENAY ou VERDUN



Lorsque vous êtes arrivé à Stenay, il faut prendre la direction de Buzancy ou Vouziers, vous passez dans les villages de Laneuville sur Meuse, Beauclair, Il ne faut pas aller jusqu'à Nouart, puisque le gîte se situe à 800 m avant le village, vous aurez une pancarte sur le côté « Le Petit Nay », vous êtes arrivés.



### 3) Plan d'accès en passant par CHARLEVILLE MEZIÈRES ou SEDAN



Vous pouvez suivre l'un des itinéraires ci-dessus. Le gîte se trouve après le village de Nouart si vous arrivez par Buzancy

